

OB

LES BRAJONNES ET MONT LONG

LES VIGNAUX

LE PUECH ET BERTAGNAC

LA MATTE ET LES CADENEDES



 DEPARTEMENT DU GARD
 Commune de CRESPIAN
 Hôtel de Ville - Chemin de Vieille - 30260 CRESPIAN

Carte Communale

















2.2 DOCUMENT GRAPHIQUE
Echelle du village

Approuvée par délibération du conseil municipal
 n°2025/0004 du 25 février 2025
 Approuvée par arrêté préfectoral n°95-2025-03-18-00001
 du 18 mars 2025




 Expertise en Ecologie

JÉRÔME
 BERQUET
 ARCHITECTE

-  Limites de secteurs
 -  ZC : zone constructible
 -  ZCa : zone constructible réservée aux activités
 -  ZnC : zone non constructible
 -  Zone de francs bords inconstructibles
 -  Etude de ruissellement
 -  Etude CEREG : zonage DI
 -  Etude CEREG : zonage RuNU
 -  Etude CEREG : zonage RuU
-  PAC chutes de bloc
 -  Zones de départ
 -  Aléa chute de blocs : Fort
 -  Aléa chute de blocs : Moyen
 -  Aléa chute de blocs : Faible

Pour la prise en compte des risques naturels, se reporter
 aux modalités d'application de la réglementation de
 l'urbanisme (Rapport de présentation - Tome 3) et
 au Plan de Prévention des Risques d'inondation (Annexe
 Servitudes d'utilité publique)

Origine DGFIP Cadastre © Droits de l'État réservés * décembre 2025

